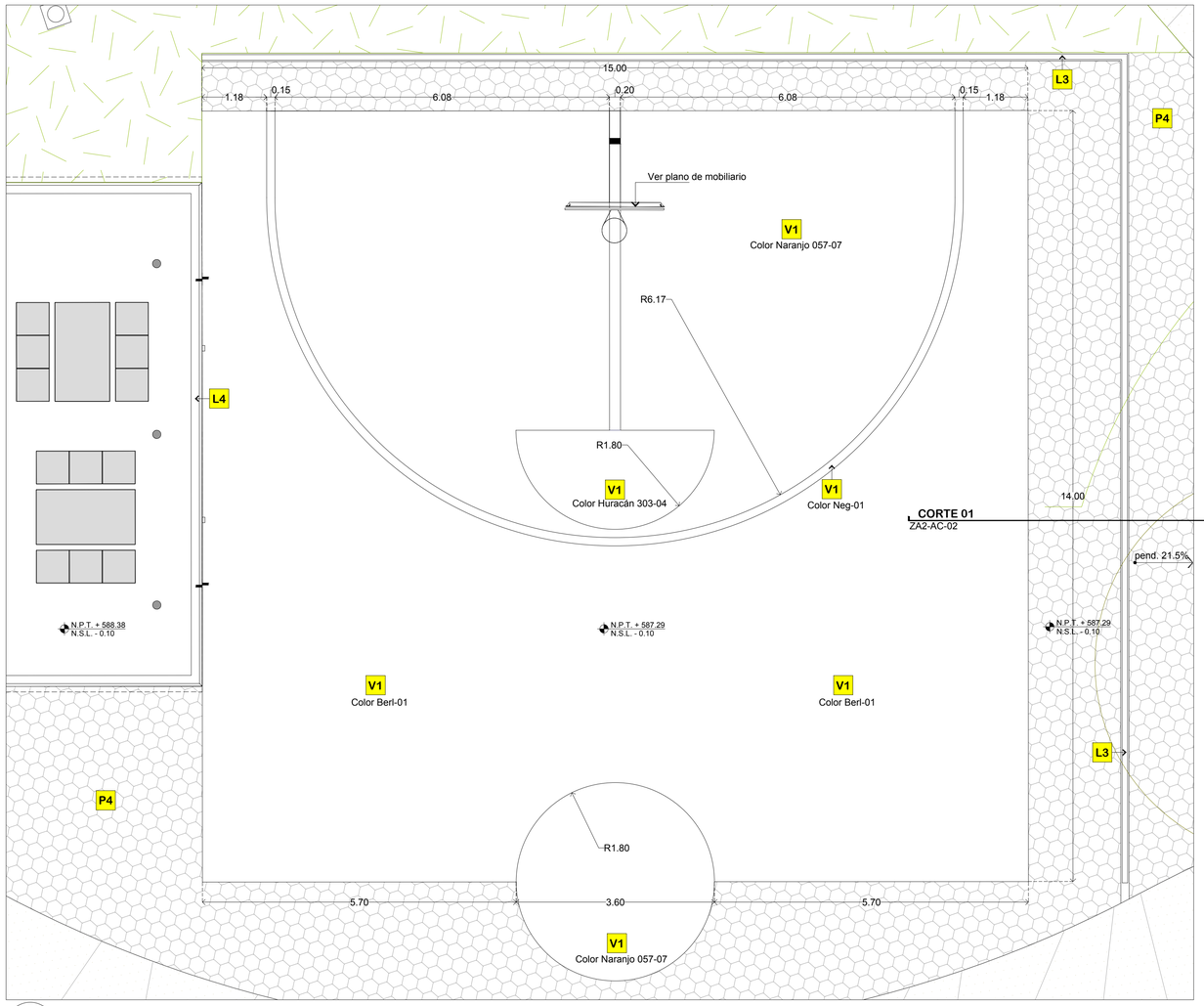

01 Planta Detalle: Media-Cancha

esc 1 a 50

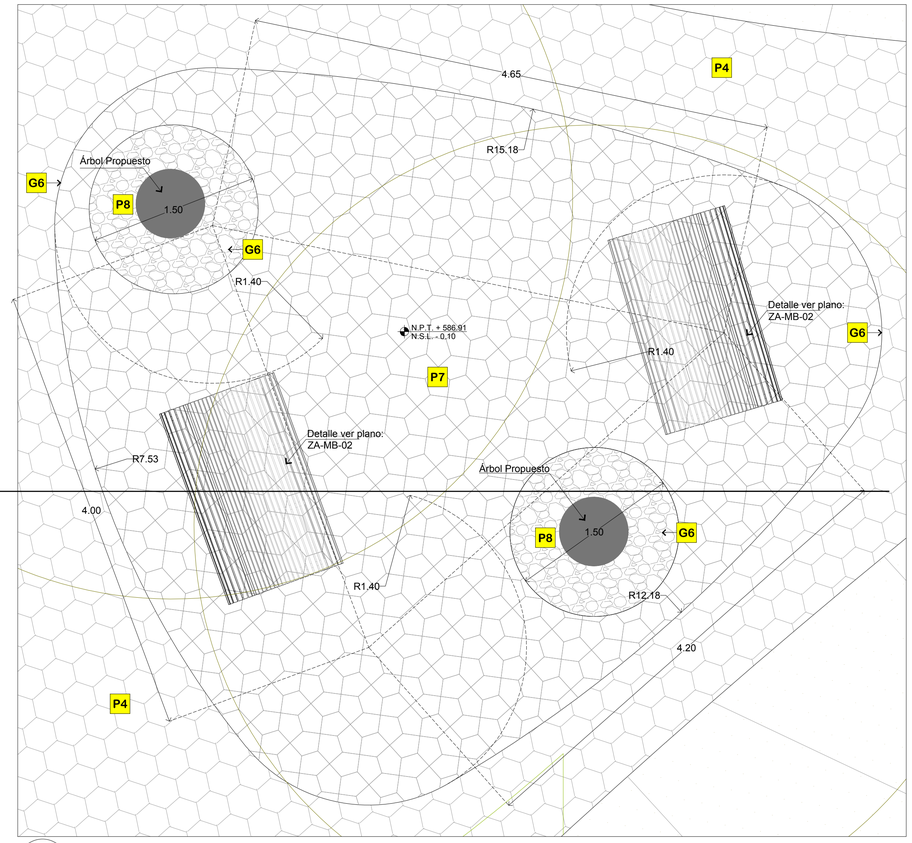

02 Planta Detalle Tipo: Plaza

esc 1 a 25

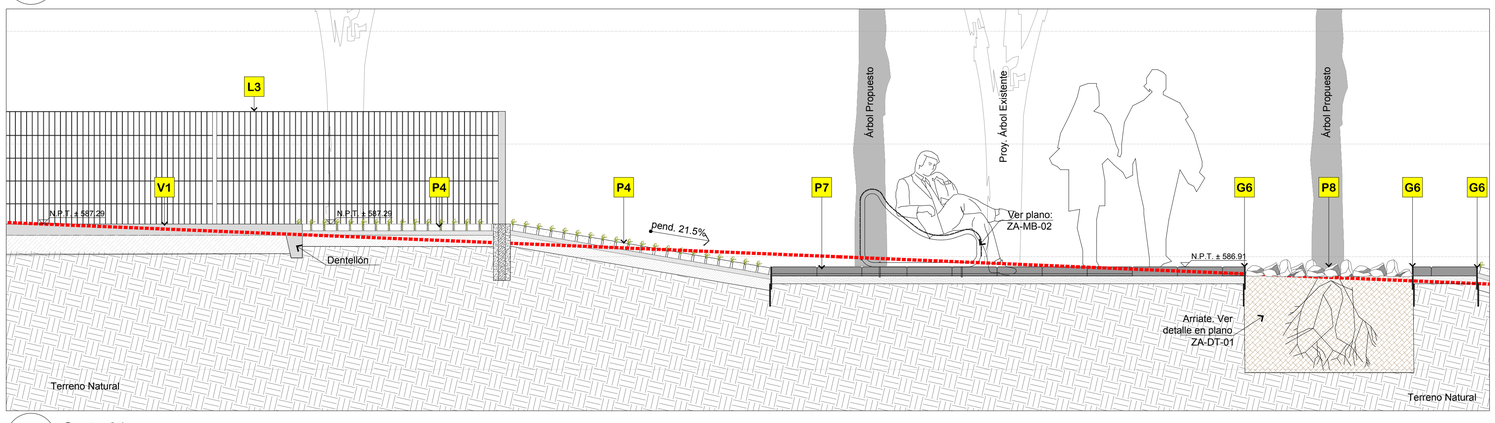

03 Corte 01

esc 1 a 25

CÉDULA DE ACABADOS

PAVIMENTOS

P4 - Adocreto de cilindros de 10cm de Ø, y 6 cm de espesor, asentado sobre cama de arena cernida de 4cm, sellado de juntas con arena de partículas ásperas o angulares que pasen la malla #8. Los adoquines se asentarán y nivelarán con una placa vibradora densificando al mismo tiempo la arena en las juntas.

P5 - Arena sílica beige, malla $\frac{30}{50}$, colocada en una cama de 30cm de espesor, asentado sobre terreno natural descompactado, previa colocación de fibra geotextil antimaleza, deshierbe y limpieza de terreno, sin exponer ni dañar las raices de los árboles existentes.

P6 - Gravilla suelta, de piedra caliza y basalto de $\frac{1}{2}$" de Ø en un capa de 30 cm de espesor colocada sobre terreno natural semicompactado, sin exponer ni dañar las raices de los árboles existentes.

P7 - Pavimento adoquinado pentagonal, a base de adocreto de 32 x 25 x 6 cm de espesor en colores Ocre, Rosa y Gris marca ROGUSA o equivalente que cumpla con las características del material especificado en igual calidad o superior; asentado con mortero cemento-arena en proporción 1:4 de 3cm de espesor; sellado de juntas con arena de partículas ásperas o angulares que pasen la malla #8.

P8 - Piedra bola, de 4", asentada sobre cama de arena de 4cm, junta a hueso sin mortero.

CENEFAS Y GUARNICIONES

G5 - Guarnición rectangular de 15 x 40 cm. de concreto, hidráulico, fraguado normal, resistencia f'c=200 kg/cm2; acabado pulido en la corona con aristas boleadas realizadas con volteador metálico.

G6 - Frontera a base de placa de acero de $\frac{1}{4}$", ancho de 25cm enterrado en el suelo 10cm y fijado con varillas de $\frac{3}{8}$" @50cm.

G7- Guarnición de concreto tipo pecho paloma color gris de 25 x 25 x 45 cm, BLOCONSA o equivalente, asentado con mortero cemento arena 1:4.

NOTAS : a) Se utilizara cimbra rígida para los tramos rectos y cimbra metálica flexible para tramos curvos; b) En guarniciones G1, G2, G3 y G4 se colocaran juntas de dilatación y contracción a cada 6.0 ml, a base de cartón asfáltico o foamtech cortado a la medida y colocado en diagonal a 45º.

LÍMITES

L3 - Reja de acero 1.00m de altura (media cancha), modelo CONTEMPORANEA en modulos de 2.50 x 1.00 de altura, con postes de 1.58m; acabado estándar color gris. Anclaje de postes ahogados en guarnición de concreto, de acuerdo a especificaciónes de proveedor.

L4 - Barandal de acero, conformado por soportes verticales a base de solera de $\frac{3}{4}$" X 3"; horizontales de tubo mecánico cédula 30 de $\frac{3}{4}$" Ø soldado a canto en soportes verticales. El pasamanos se conforma por tubo mecánico cédula 30 de 3" Ø, espesor de pared de 3.05 mm y peso de 6.45 kg/m, soldado a soporte de solera, anclado a guarnición o dentellón; aplicación de pintura de

VARIOS

V1 - Firme de concreto, resistencia f'c=200 kg/cm^2, espesor de 8cm, reforzado con malla electrosoldada 6-6 / 10-10, acabado pulido con pintura de poliuretano, previa aplicación de imprimante y auto-nivelante a dos manos marca COMEX, o que cumpla con las características del material especificado en igual calidad o superior.

PALETA DE COLOR MEDIA CANCHA

Comex Bermellón Ingles Berl-01	Comex Naranjo 057-07	Comex Huracán 302-04	Comex Negro Neg-01

NOTA: Algunos colores (especialmente Rojos y Naranjas) pueden requerir capas adicionales para obtener un buen cubrimiento, particularmente cuando se aplican sobre superficies oscuras o de colores contrastantes

SECRETARÍA DE OBRAS PÚBLICAS
Dirección de Proyectos y Construcción

San Pedro Garza García
GOBIERNO MUNICIPAL

UBICACIÓN GENERAL

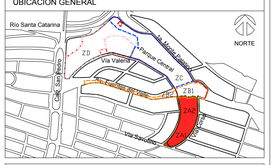

Características del Proyecto : Zona A

Superficie de intervención ZA:	30,000 m^2 / 3 Ha		
Superficie de andadores:	1,450 m^2	Longitud de trotapista:	288 ml
Superficie de trotapista:	570 m^2	Longitud de ciclovía:	656 ml
Rehabilitación de banqueta:	1,870 m^2	Sup. edificio de servicios:	229 m^2
Sup. zona de juegos infantiles:	772 m^2	Sup. parque canino:	911 m^2

SIMBOLOGÍA

NOTAS GENERALES

1. Los niveles son referidos en metros, de acuerdo al banco de nivel existente.
2. Las cotas rigen al dibujo, no se tomaran medidas a escala de este plano.
3. Este plano debera verificarse con los correspondientes de estructura e instalaciones, cualquier discrepancia debera consultarse con el proyectista.
4. El contratista rectificará en el lugar de la obra, las dimensiones y niveles indicados en este plano, antes de ejecutar cualquier trabajo; debiendo someter a la dirección arquitectónica cualquier diferencia que hubiere, asi como la interpretacion del propio contratista a este dibujo.
5. El plano con la última correccion cancela el anterior.
6. todos los acabados, especificaciones y detalles señalados en este plano deberan ejecutarse de acuerdo a las especificaciones correspondientes.
7. Los ejes arquitectónicos rigen sobre los ejes estructurales
8. Las medidas deberán de tomarse de los planos arquitectónicos y de albañilerías; las cuales deben coincidir con las cotas estructurales.
9. Este proyecto esta basado en la topografía realizada por la Secretaria de Obras del Municipio de San Pedro Garza García, recibido el 28 de Agosto de 2019.
10. El proyecto deberá ser estudiado en todas sus partes por la supervisión y la empresa constructora previo al inicio de los trabajos.

Cuadro de Revisiones

Fecha	REV.	Descripción	Dibujó	Revisó	Aprobó
25 / 10 /19	01	Corrección detalle arriate	JJP	GRP	MS

Fase de Proyecto: **PROYECTO EJECUTIVO**

Responsables de Diseño, Arquitectura y Paisaje

Nombre

Arq. Mario Schjetnan Garduño
Director General

gdu
Mario Schjetnan | Arquitecto

Marco A. González
Coordinador Administrativo gdu

Arq. Gustavo Rojas Paredes
Coordinador General de Proyecto Ejecutivo

Equipo de diseño y desarrollo de proyecto:
Arq. P¾j. Jessica Navarrete Hernández
D.U.A. Pamela Salazar de Jesús
Arq. Carlos Rodríguez Carmona
Pasante Ing. Arq. Sergio Alejandro López Makita
Arq. Juan José Peña Bedoya
Arq. y Pt. Bethel Ruiz Ortiz

Responsables técnicos

Nombre	Cédula/No. de registro	Firma
Instalaciones e Infraestructura: NOLTE - Ing. Mario Villafán		
Trazo, nivelación: ARSUAM - Ing. Armando Guerrero F.		
Ingeniería de costos: ICARM - Ing. Jose M. Roldán P.		
Diseño y cálculo estructural: Grupo Clever - Ing. Enrique Clever		
Diseño de iluminación arq.: 333 Luxes - Elías Cisneros		

Municipio de San Pedro Garza García

Miguel Bernardo Treviño de Hoyos
Presidente Municipal

Ramona Yadira Medina Hernández
Secretaria de Obras Públicas

Arq. Héctor Librado Hinojosa Hernández — Director de Proyectos y Construcción

Tipo de Obra: Rehabilitación

Ubicación:	Proyecto:
Colonia Fuentes del Valle	Arq. Mario Schjetnan Garduño
Mpio. San Pedro Garza García Monterrey N.L.	Dibujó: ac. / Revisó: gdu

Título del plano

Parque Central San Pedro Garza García
Zona A2 - Detalle Media cancha y Plaza tipo

Escala:	Acotación:	Clave del plano:
Indicada	Metros	ZA2-AC-02

Fecha de emisión de plano: 08 de Octubre del 2019